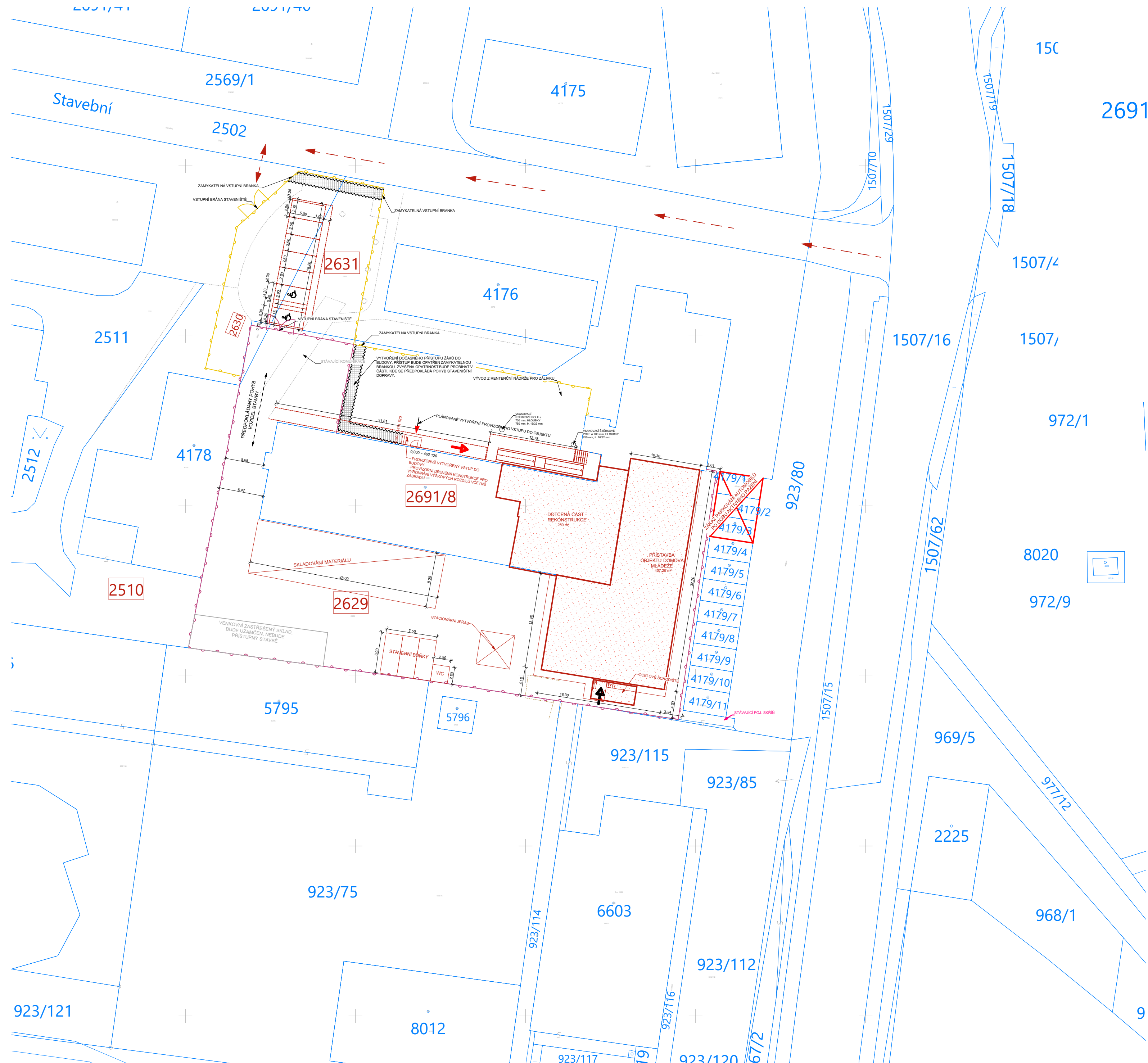


Katastrální situační výkres



LEGENDA ZNAČEK

- VJEZD NA POZEMEK

TRVALÝ ZÁBOR STAVENIŠTĚ

DOČASNÝ ZÁBOR STAVENIŠTĚ

GEODETICKÉ ZAMĚŘENÍ - STÁVAJÍCÍ STAV

HRANICE A ČÍSLA POZEMKŮ (KATASTR NEMOVITOSTÍ)

HLAVNÍ VSTUP DO OBJEKTU

VEDLEJŠÍ VSTUP DO OBJEKTU - ÚNIKOVÉ SCHODIŠTĚ

ZÁJMOVÝ OBJEKT REKONSTRUKCE + PŘÍSTAVBY DOMOVA MLÁDEŽE

 - Zastavěná plocha (přítavba) = 457,25 m²
 - Obestavěný prostor (přístavba) cca = 5620 m³
 - Obestavěný prostor (rekonstrukce) cca = 3125 m³
 - Počet podlaží = 3
 - Výška stavby = 11,9 m
 - počet ubytovaných = 75 ks
 - Edef pod podkaldní bet. deskou = 60 MPa

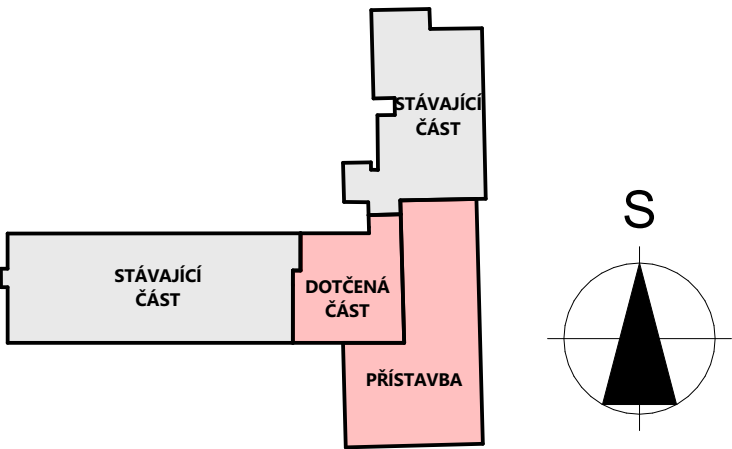
POZEMKY DOTČENÉ STAVBOU


- 2691/8 - Kraj Vysočina, Žižkova 1882/57, 58601 Jihlava
2629 - Kraj Vysočina, Žižkova 1882/57, 58601 Jihlava
2630 - Kraj Vysočina, Žižkova 1882/57, 58601 Jihlava
2631 - Kraj Vysočina, Žižkova 1882/57, 58601 Jihlava
2510 - Kraj Vysočina, Žižkova 1882/57, 58601 Jihlava
st. 4179/11 - SJM Vejrosta Jiří a Vejrostova Ivana, Mládežnická 981/6,
Nové Dvory, 67401 Třebíč

SOUHLAS VLASTNÍKŮ DOTČENÝCH POZEMKŮ SE STAVBOU

st. 4179/11 - SJM Vejrosta Jiří a Vejroستová Ivana, Mládežnická 981/6,
Nové Dvory, 67401 Třebíč

Veirosta Jiří Veirostová Ivana



000 = PODLAHA HLAVNÍ CHODBY = 462,120									
PROJEKTANT		KONTROLOVAL		HIP		OPRÁVNĚNÁ OSOBA			
Ing. Tomáš Duben		Bc. Lukáš Nedělka		Ing. Tomáš Duben		Ing. Milan Oplišil		U Borové 69 580 01 Havlíčkův Brod	
								ČÍSLO VÝTISKU	
STAVEBNÍK		Kraj Vysočina, Žižkova 1882/57, PSČ 586 01, Jihlava						DATUM	
								02/24	
NÁZEV AKCE		SŠ stavební Trebič - Přístavba Domova mládeže - projektová dokumentace				MÍSTO AKCE		REVIZE	
						Hrotovická 1336/30		ÚČEL	
								DPS	
NÁZEV ČÁSTI		C. Situace				Č. POPISNÉ		MĚŘÍTKO	
								1:400	
						Č. POZEMKU		FORMÁT	
						st. 2691/8, 2629		A2 - 594/420	
						KAT. ÚZEMÍ		KÓTY	
						Trebič [769738]		mm	
OBSAH VÝKRESU		Katastrální situační výkres						INT. ČÍSLO	
								I23002304	
								POR. ČÍSLO	
								C.2	